



# Les 3 bonnes raisons de faire cette randonnée

- 1 Une randonnée assez longue mais accessible grâce au terrain plat.  
*Anca*
- 2 Randonnée dans de grandes étendues dégagées, vous trouverez majoritairement au milieu de champs et entourés d'éoliennes.  
*David*
- 3 Lors de cette randonnée vous découvrirez les paysages de notre campagne et le plaisir de marcher dans des chemins au calme.  
*Kilian*

 Partagez vos plus beaux clichés !  
Sur Instagram  
#visitbeauvais



Office de Tourisme Beauvais & Beauvaisis

1 rue Beauregard 60 000 BEAUVAIS • 03 44 15 30 30 • visitbeauvais.fr



 Distance : 19 km

 Niveau : Difficile

 Durée : 1h15

# Beauvaisis

En toute confiance 



Promenades & randonnées en Beauvaisis

RÉMÉRANGLES

# Le chemin de quatre Vents

Altitude mini / maxi : 73/122 m

Dénivelé cumulé : 117 m

**PR** Balisage

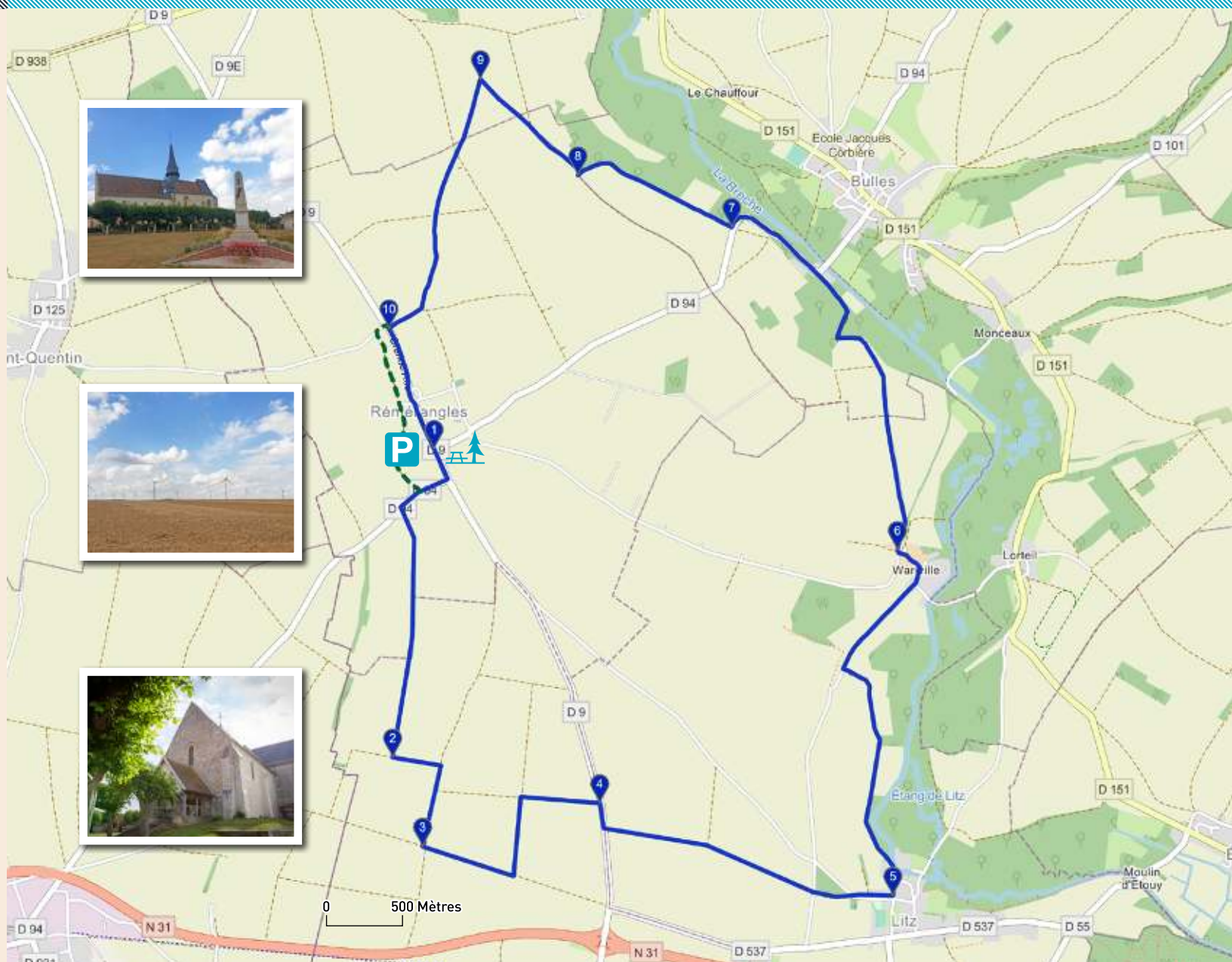
RÉMÉRANGLES

# 74 Le chemin de quatre Vents



Dos à l'église, descendre à gauche la Grande Rue sur 500 m. A la sortie du village, prendre à droite la D94 direction Bresles. Faire 350 m et obliquer à gauche sur le chemin de plaine. Il serpente sur 1,6 km à travers les cultures.

- 2 Au croisement, tourner à gauche puis à droite 300 m plus loin. Continuer tout droit sur 500 m jusqu'au carrefour.
- 3 Emprunter à gauche la Chaussée Brunehaut. Parcourir 600 m et prendre le premier chemin à gauche. Au carrefour, 500 m plus loin, tourner à droite.
- 4 Emprunter à droite la D9 sur 200 m puis virer à gauche sur le chemin. Continuer tout droit sur 1,4 km en direction de Litz. Couper la route, longer le bosquet et poursuivre en direction du village.
- 5 Au carrefour de l'église, emprunter à gauche la rue du Moulin. Aller tout droit, sortir du village et suivre le GR 124. Continuer sur l'itinéraire qui longe le marais boisé puis s'en écarte en virant à gauche.
- 6 Emprunter la route à droite. A l'intersection au calvaire, aller tout droit et traverser le hameau de Warville. A la sortie, continuer à droite sur la route qui devient chemin. A l'intersection en plaine poursuivre tout droit et traverser le bois sur le chemin principal.
- 7 A hauteur de la pisciculture, emprunter à gauche la D94 et quitter le GR. Parcourir 700 m sur départementale (prudence). Après le grand virage, bifurquer à droite sur le chemin goudronné et poursuivre en lisière de bois.
- 8 Au croisement, face à la plaine, aller à droite. Le chemin quitte le bois et continue tout droit en plaine sur 800 m.
- 9 Prendre à gauche au carrefour et s'engager sur l'allée. Poursuivre tout droit à l'intersection puis tourner à gauche dans le chemin longeant les éoliennes. Emprunter le chemin jusqu'au croisement avec la rue principale. A l'intersection aller tout droit puis tourner à droite en direction du village.
- 10 Prendre à gauche la Grande Rue pour revenir au point de départ du circuit.
- V Au carrefour de la rue principale, prendre la route en face direction le Fay St Quentin. Faire 80 m, obliquer à gauche sur le chemin du tour de ville. A l'intersection, tourner à gauche entre les maisons pour revenir au point de départ.



Chute d'arbres ? Problème de balisage ?

[bvsproxi@beauvais.fr](mailto:bvsproxi@beauvais.fr)

0 800 00 60 40  
Service et appel gratuits



Pique-nique



Patrimoine bâti



Patrimoine naturel



Point de vue



Commerce alimentaire



Parking

© les contributeurs d'OpenStreetMap  
<https://www.openstreetmap.org/copyright/fr>