

Les 3 bonnes raisons de faire cette randonnée

1 Quelques bancs sur l'itinéraire vous permettront de vous reposer sur ce parcours de 16 km et d'admirer la plaine.


David

2 Balade entre plaines agricoles et bois.

Kilian

3 Un itinéraire long mais, sans grande difficulté, idéal pour se remettre à la marche.

Celine

 Partagez vos plus beaux clichés !
Sur Instagram
#visitbeauvais



Office de Tourisme Beauvais & Beauvaisis

1 rue Beaugard 60 000 BEAUVAIS • 03 44 15 30 30 • visitbeauvais.fr



Beauvaisis
En toute confiance



Promenades & randonnées en Beauvaisis

LAVERSINES

Le Plateau et le Fond des Vallées

 Distance : 16,5 km  Niveau : Moyen  Durée : 4h



Altitude mini / maxi : 66/132 m



Dénivelé cumulé : 148 m

PR

Balisage

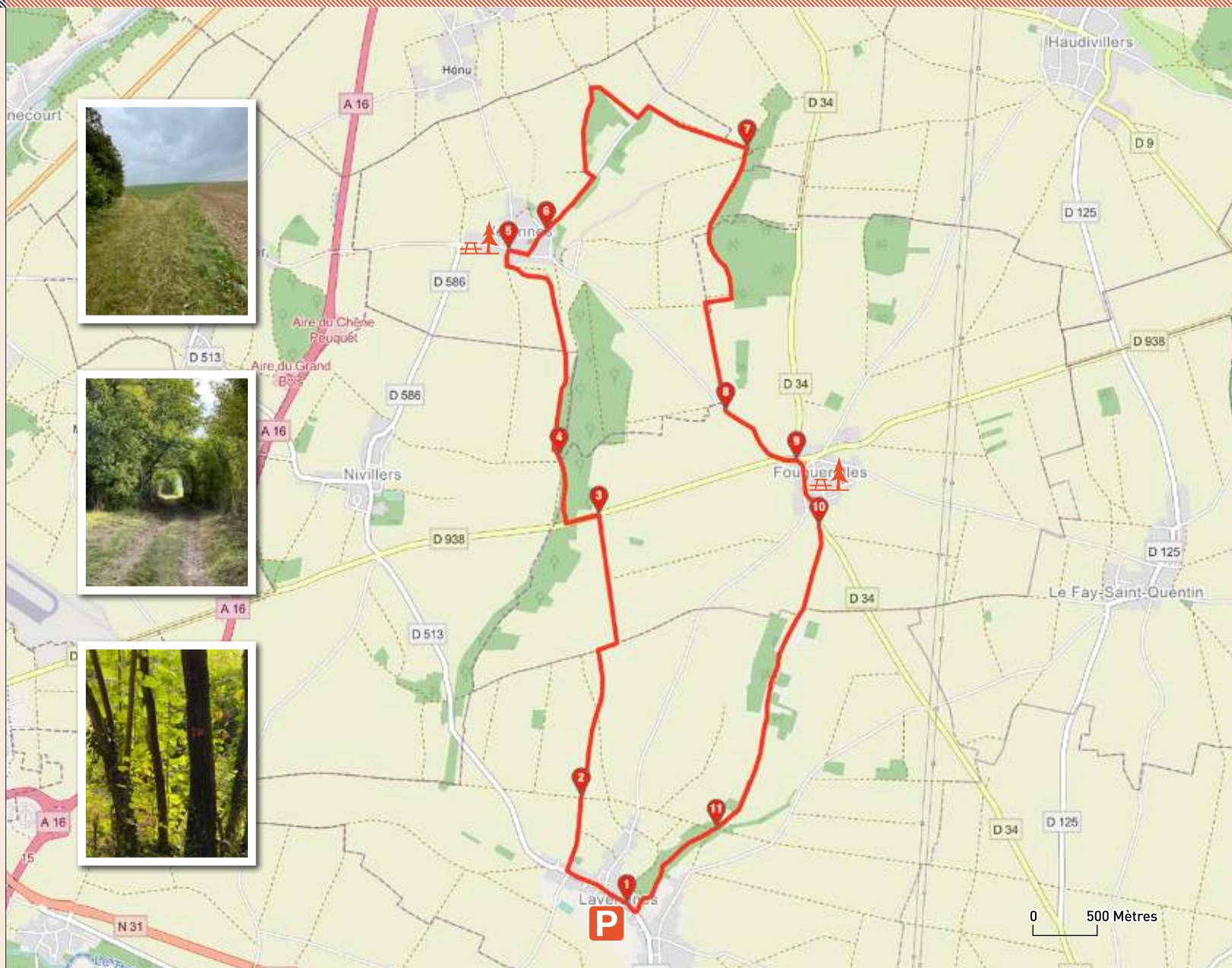

LAVERSINES

48 Le Plateau et le Fond des Vallées



Depuis la place de l'église, emprunter à gauche la rue Saint Martin sur 300 m puis monter à droite par le chemin de Velennes. Il longe le cimetière, passe entre les haies et s'ouvre sur la plaine.

- 2 Traverser le carrefour, continuer sur le chemin. Au buisson, poursuivre en face pour remonter à travers champs. Au croisement, aller à droite puis 150 m plus loin, tourner à gauche. Suivre le chemin jusqu'à la départementale.
- 3 Emprunter la D938 à gauche (vigilance dans la traversée). A hauteur du bois de Velennes, prendre à droite la voie goudronnée. Continuer tout droit à travers le bois jusqu'à l'habitation.
- 4 A l'intersection, bifurquer à gauche en lisière de bois. Continuer sur le chemin qui s'ouvre sur la plaine, longe une pâture puis vire à gauche en direction du village de Velennes.
- 5 En haut du coteau, au calvaire, aller à droite et longer l'aire de jeu. A la mairie, descendre la rue à droite. Au carrefour, prendre à gauche la rue de l'Eglise. Continuer tout droit sur la route en direction de Lafraye.
- 6 Après la sortie du village, parcourir 500 m et obliquer à gauche sur le chemin. A l'intersection, virer à droite pour faire le tour du Mont Calvaire en suivant la lisière du bois et de la plaine.
- 7 Tourner à droite puis suivre le chemin en lisière de bois. A l'extrémité du bois, tourner à droite et remonter vers la plaine. A l'intersection, tourner à gauche et poursuivre tout droit et après tourner à droite. De nouveau à droite, continuer à longer bois et champs. Poursuivre tout droit. Continuer à longer sur la gauche, ne pas s'engager sur le champ en face. Suivre le chemin à travers champs.
- 8 Emprunter la route à gauche sur 500 m. Remonter la D 938 à gauche vers le village de Fouquerolles (passage protégé derrière la glissière de sécurité). Longer la barrière de sécurité, regardez bien où vous mettez les pieds.
- 9 Traverser au passage piétons et s'engager en face sur la D 34 en direction de Bresles. Continuer dans cette direction à travers le village, passer l'église et le monument aux morts et obliquer à droite sur la route face du calvaire et emprunter le chemin sur la droite.
- 10 Poursuivre toujours droit à travers champ sur environ 2,5 km. Le chemin entame une longue descente en fonds de vallées, longe des pièces boisées et rejoint la rue de Laversines (à droite en contrebas du sentier).
- 11 Dans le bois de Laversines au carrefour aller en face .30 m plus loin, aller à droite sur le chemin, il passe en lisière de bois et conduit au centre du village par le chemin du Bas Fresne. Tourner à droite dans la rue St Martin pour revenir à l'église.



Chute d'arbres ? Problème de balisage ?

bvsproxi@beauvais.fr

0 800 00 60 40
Service et appel gratuits



Pique-nique



Patrimoine bâti



Patrimoine naturel



Point de vue



Commerce alimentaire



Parking

© les contributeurs d'OpenStreetMap
<https://www.openstreetmap.org/copyright/fr>